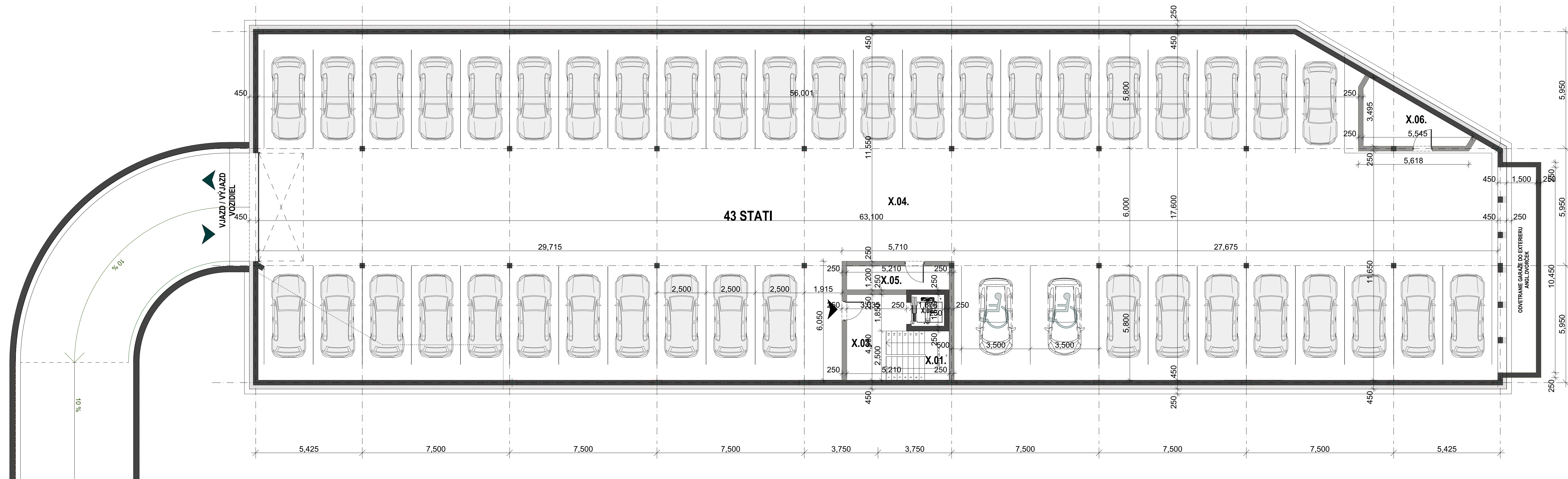

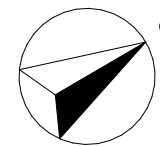


00.	X. PRÍSLUŠ. BYTOV	1070.48 m ²
X01.	SCHODISKO	8.03 m ²
X02.	VÝTAH	2.68 m ²
X03.	CHODBA	10.61 m ²
X04.	KOMUNIKÁCIA A STÁTIA	1031.58 m ²
X05.	TECHNICKÁ MIESTNOSŤ	6.25 m ²
X06.	PIVNÍČNÉ KOBKY	11.33 m ²



LEGENDA MATERIÁLOV

- Murované konštrukcie
 Železobetónové konštrukcie



NÁZOV STAVBY:	Územný plán zóny Senec, Margovo pole		
MIESTO STAVBY:	parc.č. 5533/1, 5533/2, 5533/3, 5574/2, 5575/3 k.ú. Senec, okr. Senec		
STUPEŇ	Dokumentácia objektu ÚPZ architekt. riešenie		
OBJEDNÁVATEĽ:	Mesto Senec, Mierové nám. 8, Senec 903 01		
PROJEKTANT:	Ing.arch. Peter Hriň, Astrova 821, Rovinka 900 41		
STAV. OBJEKTY:	SO J29.1. Bytový dom A	SO J31.1. Bytový dom C	DÁTUM: 04/2024
	SO J33.1. Bytový dom E	SO J35.1. Bytový dom G	
OBSAH VÝKRESU:	PÔDORYS 1. PODZEMNÉHO PODLAŽIA		FORMÁT: 5 x A4
			MIERKA: 1:100
			Č. VÝKR.: 01.1